






- LEGENDA:
-  VYMEDZENIE RIEŠENÉHO ÚZEMIA
 -  VEREJNÁ KANALIZÁCIA
 -  NEVEREJNÁ KANALIZÁCIA
 -  ROZVODY ELEKTRIKY
 -  ROZVODY PLYNU
 -  METALICKÉ TELEKOMUNIKAČNÉ ROZVODY
 -  OPTICKÉ TELEKOMUNIKAČNÉ ROZVODY
 -  VEREJNÝ VODOVOD
 -  NADZEMNÉ STAVEBNÉ OBJEKTY

"Územný plán zóny Bratislava, Rača - Východné"

časť: Prieskumy a rozbory



objednávateľ: **MESTSKÁ ČASŤ BRATISLAVA - RAČA**
 Mgr. Peter PILINSKÝ, starosta
 Kubačova 21, 831 06 BRATISLAVA, SLOVENSKO



zhotoviteľ: **SB PARTNERS, s.r.o.**
 Ing.arch. Karol BALAŠ, konateľ
 Vlčkova 10, 811 04 BRATISLAVA, SLOVENSKO
 Tel / Fax: 02 / 5245 0307, Mobil: 0903 228 525, 0911 222 906
 E-mail: sbpartners@nextra.sk

VÚC: Bratislava
 okres: Bratislava III.
 obec: Bratislava - m.č.Rača
 katastrálne územie: Rača

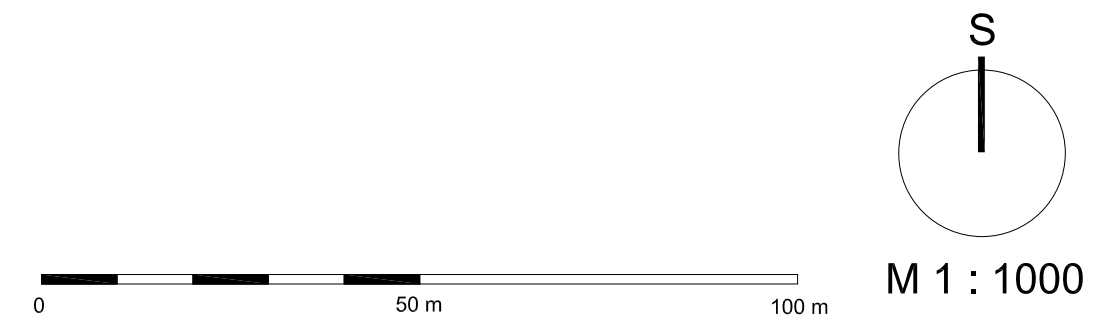
riešiteľ: **ARC plus, s.r.o.**

stupeň PD: ÚPD

formát: 3 x A4

výkres číslo: 6 číslo paré: M 1 : 1000 mierka: 2015

obsah výkresu: TECHNICKÁ INFRAŠTRUKTÚRA



M 1 : 1000