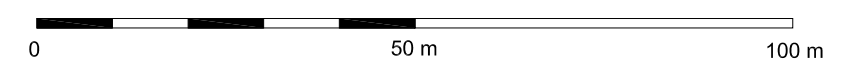
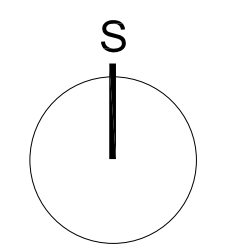


- LEGENDA:
- VLASTNÍCTVO NEHNUTELNOSTÍ - stav december 2014
STAV
- (1) VYMEDZENIE RIEŠENÉHO ÚZEMIA
 - FYZICKÉ OSOBY
 - NIE JE ZALOŽENÝ LIST VLASTNÍCTVA, REG. E - SR
 - AKADÉMIA POLICAJNÉHO ZBORU V BRATISLAVE
 - SR - SPRÁVCA ŽELEZNICE SLOVENSKEJ REPUBLIKY
 - ZMIEŠANÉ VLASTNÍCTVO, ŽSR + FYZICKÉ OSOBY.
 - ZMIEŠANÉ VLASTNÍCTVO, PRÁVNICKÉ OS. + FYZICKÉ OSOBY.
 - PRÁVNICKÉ OSOBY
 - BSK
 - HRANICA PAMIATKOVEJ ZÓNY

- SCHÉMATICKÝ NÁVRH VLASTNÍCKYCH VZŤAHOV
- NEVEREJNÉ VLASTNÍCTVO - FO, PO
 - VEREJNÉ VLASTNÍCTVO



- (34) VYMEDZENIE REGULAČNÝCH BLOKOV
- (35) OZNAČENIE REGULAČNÝCH BLOKOV



M 1 : 1000

"Územný plán zóny Bratislava, Rača - Východné"

NÁVRH

	objednávateľ: MESTSKÁ ČASŤ BRATISLAVA - RAČA Mgr. Peter PILINSKÝ, starosta Kubačova 21, 831 06 BRATISLAVA, SLOVENSKO	VÚC: Bratislava
		okres: Bratislava III.
		obec: Bratislava - m.č. Rača
		katastrálne územie: Rača
		riešitelia: Ing.arch.E.Balašová, Ing.arch.K.Balaš
		stupeň PD: ÚPD
		formát: 3 x A4
	zhotoviteľ: SB PARTNERS, s.r.o. Ing.arch. Karol BALÁŠ, konateľ Gogoľova 18, 851 01 BRATISLAVA, SLOVENSKO Tel: 0903 228 525, 0911 222 906 E-mail: sbpartners@nextra.sk	výkres číslo: 7
	obsah výkresu: POŽIADAVKY NA DELENIE A SCELOVANIE POZEMKOV	číсло paré: M 1 : 1000
		miarka: 2017
		marec

© 2017 SB Partners, s.r.o.