

OKRESNÝ ÚRAD BRATISLAVA

odbor starostlivosti o životné prostredie

Tomášikova 46, 832 05 Bratislava

Č. OU-BA-OSZP1-2022/052260

ZOZNAM VYHRADENÝCH MIEST V PRÍRODNEJ REZERVÁCII VYDRICA A JEJ OCHRANNOM PÁSME

č. 1/2022 zo dňa 31. januára 2022

Nariadením vlády Slovenskej republiky č. 19/2022 Z. z., ktorým sa vyhlasuje prírodná rezervácia Vydrica a jej ochranné pásmo¹, s účinnosťou od 1. februára 2022, bola ustanovená prírodná rezervácia s výmerou 483,49 ha a ochranným pásmom s výmerou 97,75 ha. Prírodná rezervácia bola rozčlenená na zónu A s výmerou 450,31 ha a zónu B s výmerou 33,18 ha. V zóne A platí piaty stupeň ochrany podľa §16 zákona č. 543/2002 Z. z. o ochrane prírody a krajiny v znení neskorších predpisov (ďalej len „zákon č. 543/2002 Z. z.“), v zóne B a v ochrannom pásme platí štvrtý stupeň ochrany podľa §15 zákona č. 543/2002 Z. z.

Okresný úrad Bratislava, odbor starostlivosti o životné prostredie, ako príslušný orgán štátnej správy ochrany prírody a krajiny podľa § 4 ods. 1 zákona č. 525/2003 Z. z. o štátnej správe starostlivosti o životné prostredie a o zmene a doplnení niektorých zákonov v znení neskorších predpisov, § 64 ods. 1 písm. c) zákona č. 543/2002 Z. z. a § 3 ods. 1 písm. e) zákona č. 180/2013 Z. z. o organizácii miestnej štátnej správy a o zmene a doplnení niektorých zákonov v súlade s § 16 ods. 1 písm. a) v spojení s § 14 ods. 3 písm. b) a ods. 5 zákona č. 543/2002 Z. z. a § 15 ods. 1 písm. a) v spojení s § 14 ods. 3 písm. b) a ods. 5 zákona č. 543/2002 Z. z., po prerokovaní so Štátnou ochranou prírody Slovenskej republiky, Správou Chránenej krajiny oblasti Malé Karpaty,

zverejňujú

zoznam vyhradených miest na území prírodnej rezervácie Vydrica a jej ochranného pásma,

na ktorých nie je podľa zákona č. 543/2002 Z. z. zakázané pohybovať sa mimo vyznačeného turistického chodníka alebo náučného chodníka za hranicami zastavaného územia obce, jazdiť na koni, zakladať oheň mimo uzavretých stavieb a lyžovať za hranicami zastavaného územia obce, organizovať verejné telovýchovné, športové a turistické podujatie, ako aj iné verejnosti prístupné spoločenské podujatie a zbierať rastliny vrátane ich plodov za nasledovných podmienok:

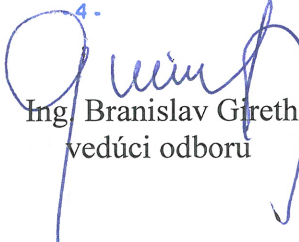
1. Pohybovať sa mimo vyznačeného turistického chodníka alebo náučného chodníka za hranicami zastavaného územia obce (§ 16 ods. 1 písm. a) a § 15 ods. 1 písm. a) a § 14 ods. 1 písm. c) zákona č. 543/2002 Z. z.) je možné na celom území prírodnej rezervácie Vydrica a jej ochranného pásma okrem vodného toku Vydrice.
2. Vchádzať alebo jazdiť na bicykli na území prírodnej rezervácie a jej ochranného pásma (§ 16 ods. 1 písm. a) a § 15 ods. 1 písm. a) v spojení s § 14 ods. 1 písm. b) zákona č. 543/2002 Z. z.) je možné okrem vyznačených cyklotrás aj na lesných približovacích cestách, ktoré sú vyznačené na mape uvedenej v prílohe č. 1 tohto zoznamu.

¹ <https://www.slov-lex.sk/pravne-predpisy/SK/ZZ/2022/19/20220201>

3. **Jazdiť na koni za hranicami zastavaného územia obce** (§ 16 ods. 1 písm. a) a § 15 ods. 1 písm. a) v spojení s § 14 ods. 1 písm. d) *zákona č. 543/2022 Z. z.*) je možné na celom území prírodnej rezervácie a jej ochranného pásma.
4. **Zakladať oheň mimo uzavretých stavieb za hranicami zastavaného územia obce** (§ 16 ods. 1 písm. a) a § 15 ods. 1 písm. a) v spojení s § 14 ods. 1 písm. d) *zákona č. 543/2022 Z. z.*) je možné na existujúcich ohniskách zriadených k 31. januáru 2022 v lokalitách, ktoré sú vyznačené na mape uvedenej v prílohe č. 2 tohto zoznamu. Sú to tieto lokality:
- 1)U Slivu
 - 2)Nad Malým Slavínom
 - 3)Malý Slavín
 - 4)Lesná škôlka
 - 5)Spariská
 - 6)Hraničná lúka
 - 7)Himlgárka
 - 8)Prostredný vršok
 - 9)Pánova lúka
 - 10)Bystrické jarky
 - 11)T.O. Yukon.
5. **Lyžovať sa za hranicami zastavaného územia obce** (§ 16 ods. 1 písm. a) a § 15 ods. 1 písm. a) v spojení s § 14 ods. 1 písm. d) *zákona č. 543/2022 Z. z.*) je možné na celom území prírodnej rezervácie Vydrica a jej ochranného pásma.
6. **Organizovať alebo uskutočňovať verejné telovýchovné, športové a turistické podujatia, ako aj iné verejnosti prístupné spoločenské podujatia** (§ 16 ods. 1 písm. a) a § 15 ods. 1 písm. a) v spojení s § 14 ods. 1 písm. e) *zákona č. 543/2022 Z. z.*) je možné na lokalitách Malý Slavín a Pánova lúka, na ostatnom území prírodnej rezervácie Vydrica a jej ochranného pásma je možné organizovať alebo uskutočňovať len telovýchovné, športové a turistické podujatia na vyznačených turistických chodníkoch a cyklotrasách, ktoré budú dopredu ohlásené 3 pracovné dni vopred na emailovú adresu chko.malekarpaty@sopsr.sk. Cyklotrasy sú vyznačené v prílohe č. 1 tohto zoznamu; turistické chodníky a lokality Malý Slavín a Pánova lúka v prílohe č. 3 tohto zoznamu.
7. **Zbierať rastliny vrátane ich plodov** (§ 16 ods. 1 písm. a) a § 15 ods. 1 písm. a) v spojení s § 14 ods. 1 písm. h) *zákona č. 543/2022 Z. z.*) je možné pre vlastnú potrebu na celom území prírodnej rezervácie Vydrica a jej ochranného pásma.

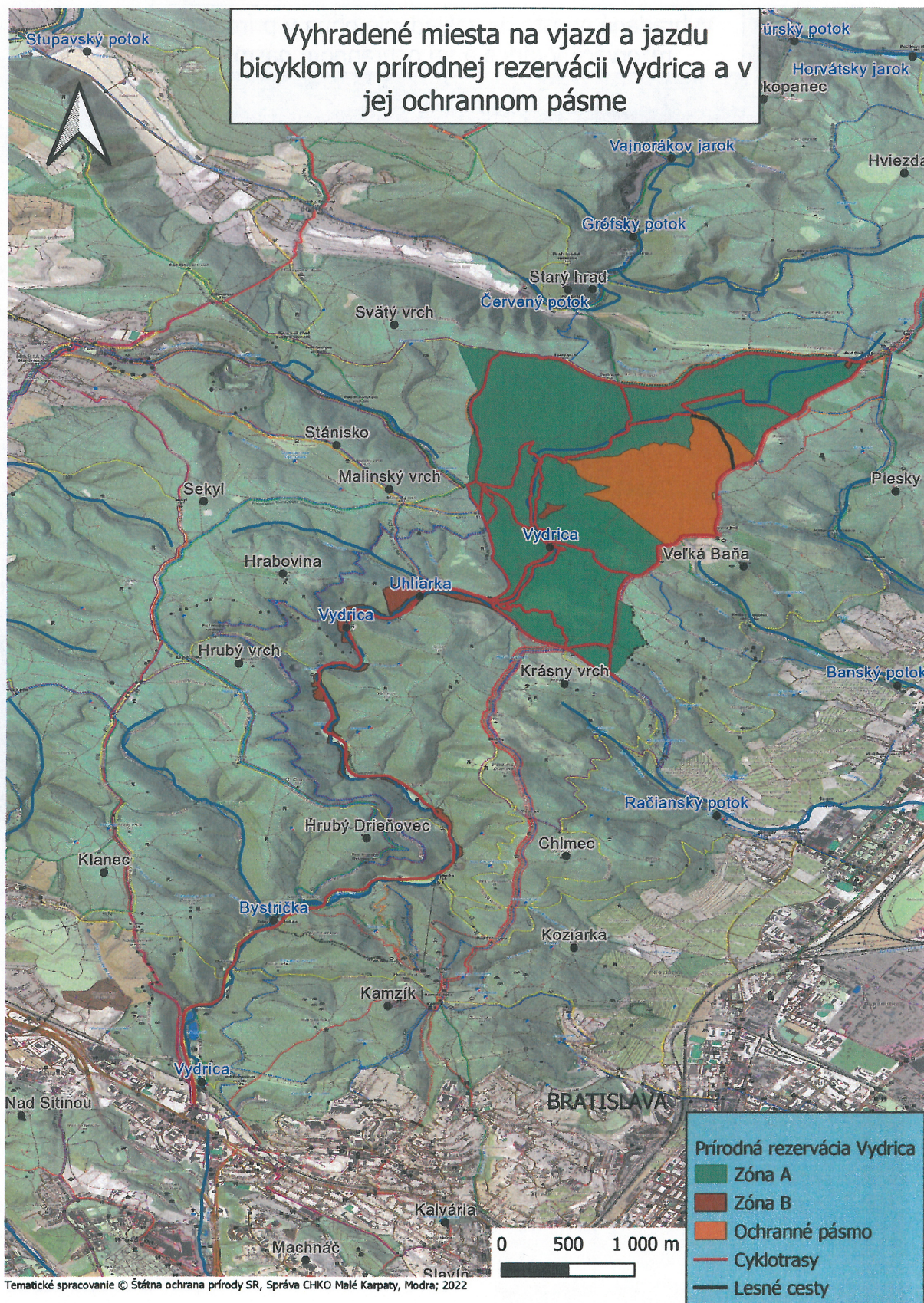
ZAČIATOK PLATNOSTI zoznamu vyhradených miest: 1. február 2022

OKRESNÝ ÚRAD BRATISLAVA
ODBOR STAROSTLIVOSTI O ŽIVOTNÉ PROSTREDIE
Tomášikova 46
832 05 BRATISLAVA 3

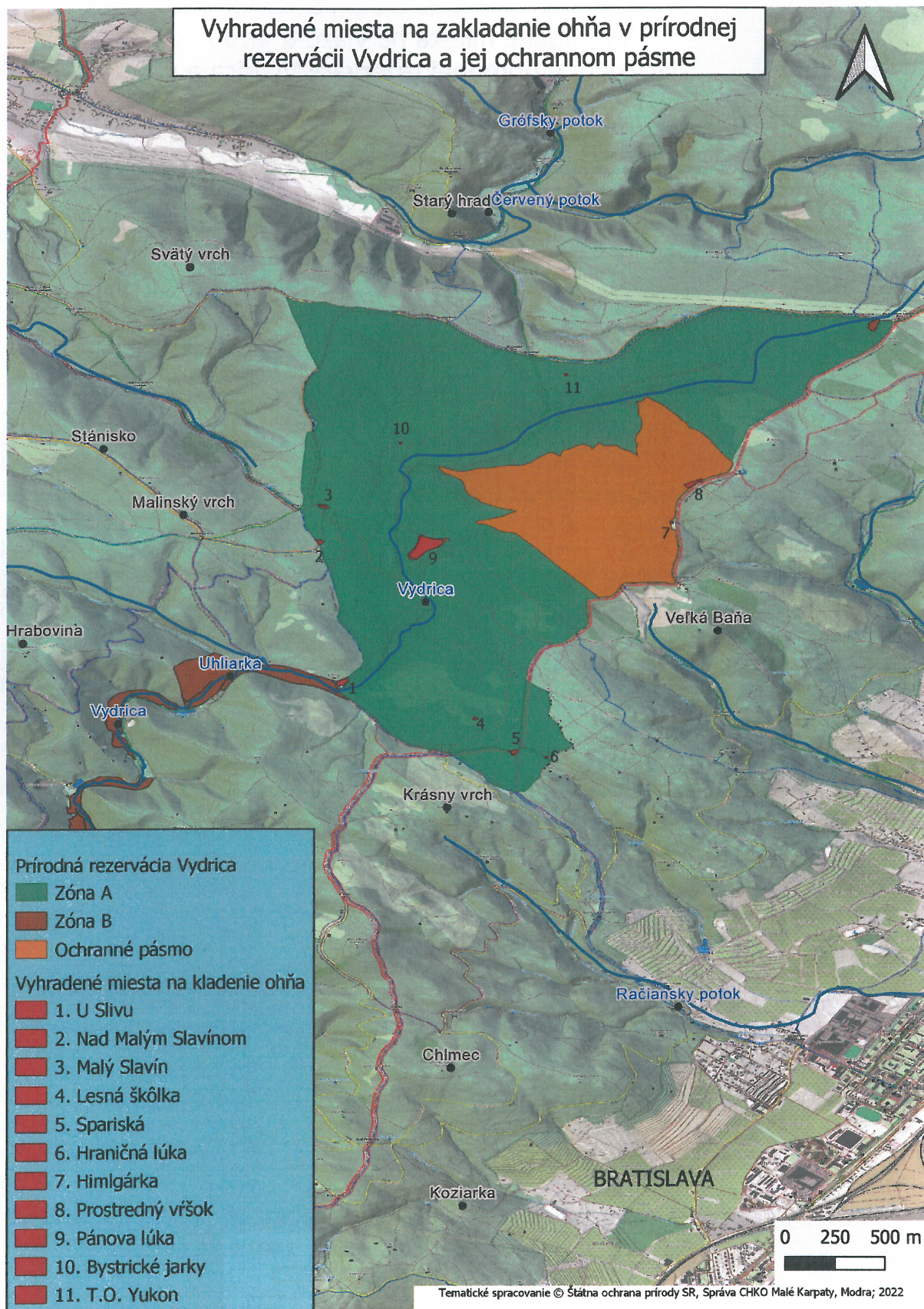
4 -

Ing. Branislav Gireth
vedúci odboru

V Bratislave, dňa 31. januára 2022

Príloha č. 1 k zoznamu vyhradených miest v prírodnej rezervácii Vydrica a jej ochrannom pásme



Príloha č. 2 k zoznamu vyhradených miest v prírodnej rezervácii Vydrice a jej ochrannom pásme



Príloha č. 3 k zoznamu vyhradených miest v prírodnej rezervácii Vydrica a jej ochrannom pásme

